

Анкета опитування здобувачів щодо якості реалізації освітньої програми в умовах дистанційного навчання


14 відповідей

[Опублікувати дані аналітики](#)


Вкажіть пароль

 [Копіювати](#)

14 відповідей



Анкета опитування здобувачів щодо якості реалізації освітньої програми в умовах дистанційного навчання



Вкажіть назву освітньої програми, за якою Ви навчаєтесь.

14 відповідей

Геодезія та землеустрій

Геодезія та землеустрій

193 "Геодезія та землеустрій"

193 геодезія та землеустрій

Геодезія и Землеустрои

Геодезія та землеустрій

Державний біотехнологічний університет

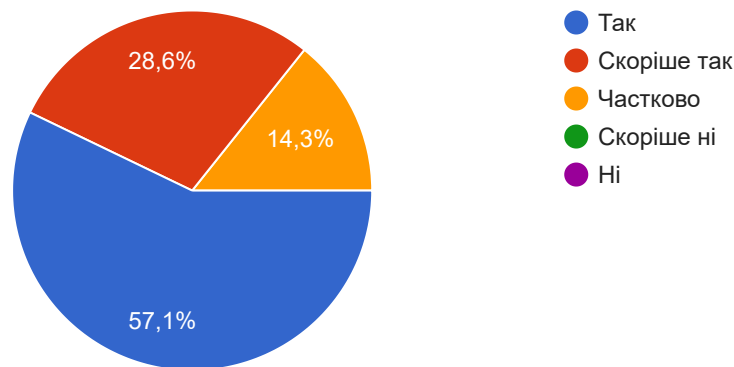
193 Землеустрій та кадастр

193 геодезія

Чи створені, на Ваш погляд, ефективні умови для організації дистанційного навчання в Університеті?

 Копіювати

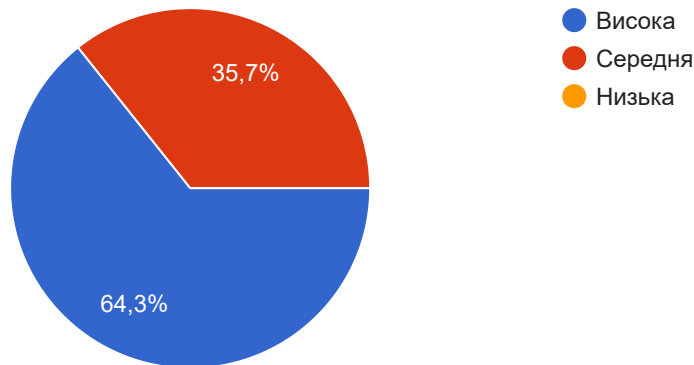
14 відповідей



 Копіювати

Яка, на Вашу думку, ефективність дистанційної форми навчання?

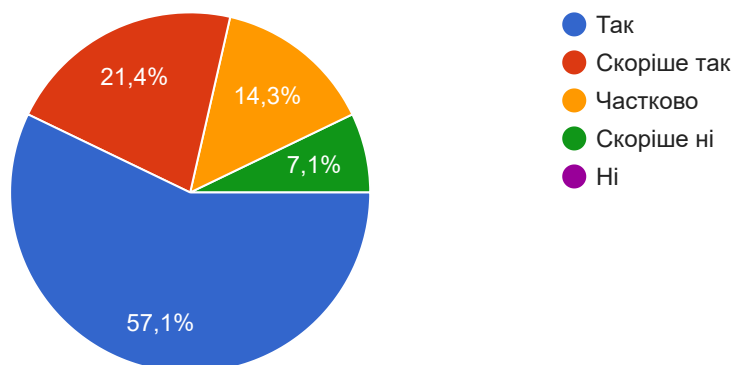
14 відповідей



 Копіювати

Чи є система організації дистанційної освіти в Університеті достатньо гнучкою для можливості організації навчання з урахуванням форс-мажорних обставин, з якими Ви стикаєтесь?


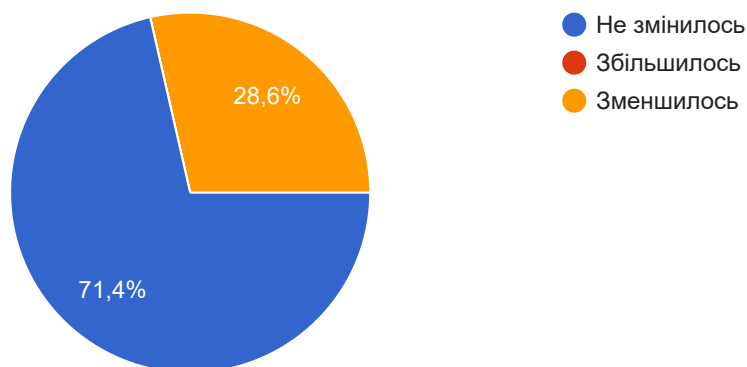
14 відповідей



 Копіювати

На ваш погляд, як змінилося навчальне навантаження на студента за дистанційною формою навчання?

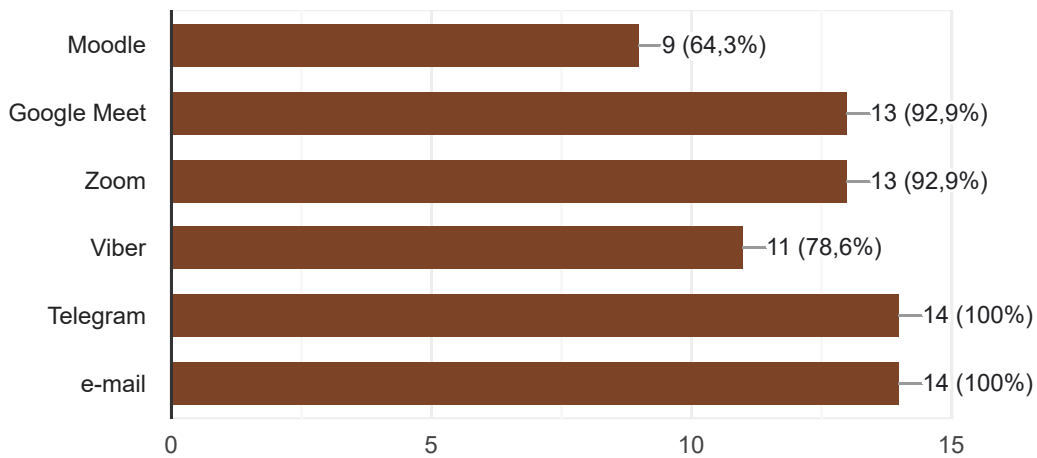
14 відповідей



Які ресурси використовують викладачі для реалізації навчання за дистанційною формою? (виберіть одну чи декілька відповідей)

 Копіювати

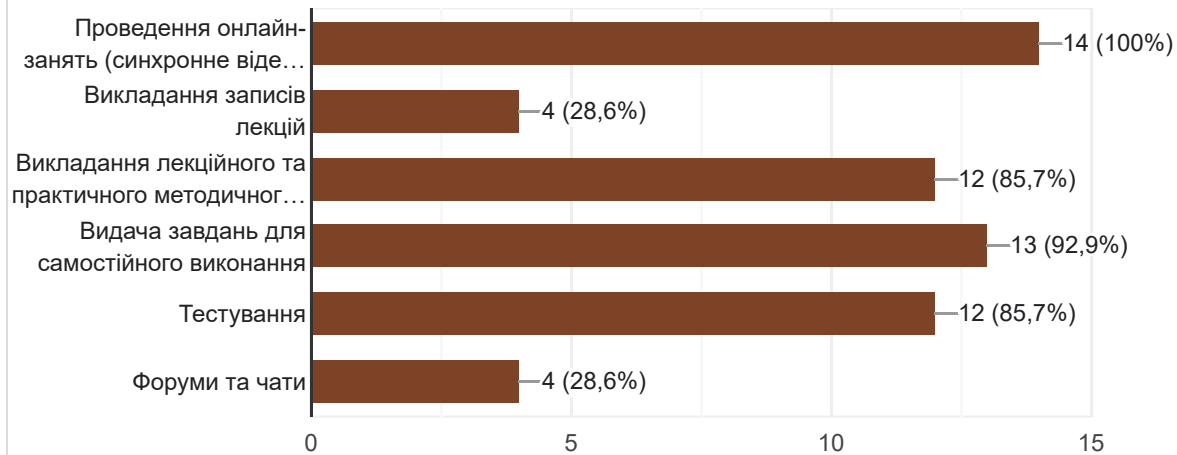
14 відповідей



Які форми робіт найчастіше використовують викладачі при дистанційному навчанні? (виберіть одну чи декілька відповідей)

 Копіювати

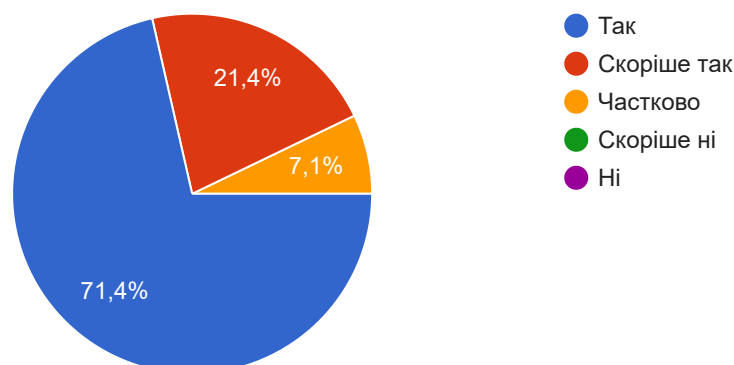
14 відповідей



Чи надають викладачі вільний доступ до навчальних матеріалів для перегляду їх у будь-який час?

 Копіювати

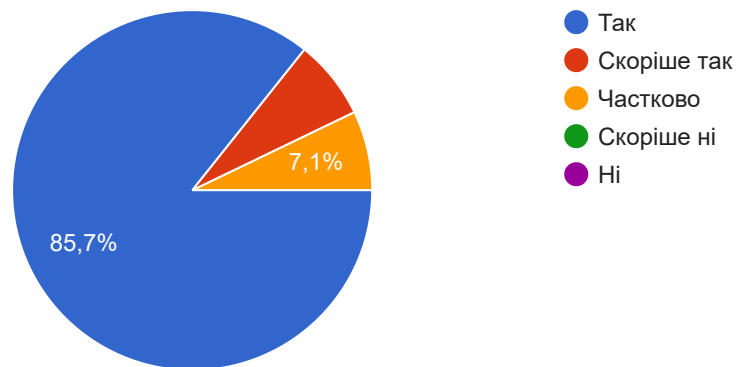
14 відповідей





Чи маєте Ви можливість особистого спілкування з викладачем у разі необхідності?

14 відповідей



Вкажіть назви навчальних дисциплін (якщо такі були), при вивченні яких Вам була необхідна більша допомога викладача? Назва навчальної дисципліни чи «все влаштовувало».

14 відповідей

все влаштовувало

все влаштовувало

Топографія, Ґрунтознавство, Інформаційні та комунікаційні технології

Землевпорядне проектування, Фотограмметрія та дистанційне зондування, Державний земельний кадастр

Землевпорядне проектування

Землявпорядне проектування, Фоттогометрия и дестаційне зонування, державний земельний кадастр.

Топографія, Ґрунтознавство, Вища математика

Все влаштовує

Фотограмметрія та дистанційне зондування, курсовий проект, Землевпорядне проектування, Нормативна та експертна оцінка землі

Землевпорядне проектування, Фотограмметрія та дистанційне зондування, Державний земельний кадастр.

Все влаштовує

Немає таких

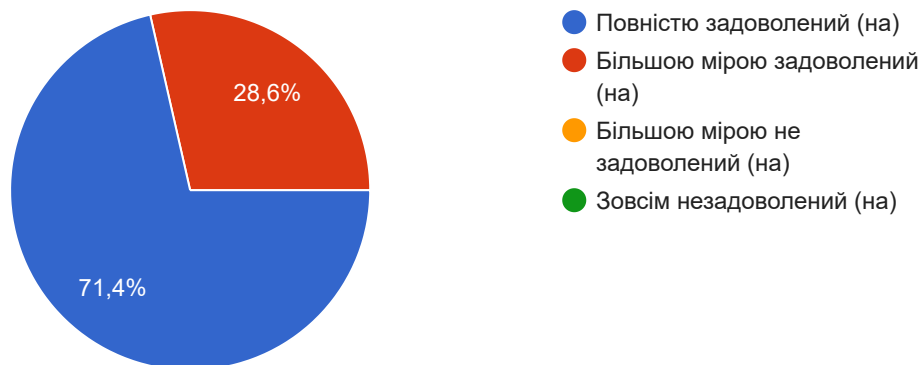
Таких не було





Ваша усереднена оцінка роботи викладачів у рамках дистанційного навчання?

14 відповідей



Роботу яких викладачів, з дисциплін, що викладалися в семестрі, Ви можете оцінити найбільш високо? Наведіть три прізвища.

14 відповідей

Хайнус Д.Д. , Князь О.В., Домбровська О.А.

Альона Ряснянська, Аркадій Сєдов, Дмитро Гопцій

Сєдов, Синявіна, Сичова

Макєєва, Сопова, Сопов

Макєєва, Садовий, Мокєрова

Я не помятая

Богданович О.А., Дегтярьов Ю.В., Сєдов А.О., Ряснянська

Сєдов; Сичова; Сіняєва.

Макєєва, Сопова, Макєєва

Мокєрова, Сопова, Макєєва

Сєдов А.О. Сичова Т.О. Дегтярьов Ю.В.

Коваленко Л.М. Князь О.В. Хайнус Д.Д.

Князь О.В., Коваленко Л.М., Домбровська О.А.

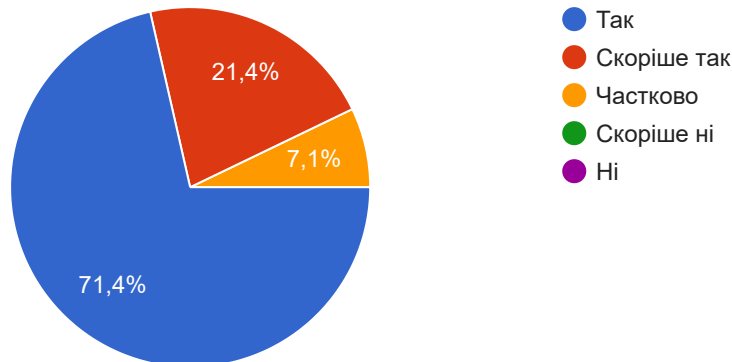
Макєєва, Сєдов, Мокєрова



Чи задоволені Ви рівнем організаційної, інформаційної, консультаційної підтримки студентів при навчанні в Університеті?

 Копіювати

14 відповідей



Якщо на попереднє питання Ви відповіли «частково», «скоріше ні» чи «ні», надайте інформацію, з якими проблемами Ви стикалися.

1 відповідь

-

Компанія Google не створювала цей вміст і не підтримує його. [Повідомити про порушення](#) - [Умови використання](#) - [Політика конфіденційності](#)

Google Форми



